

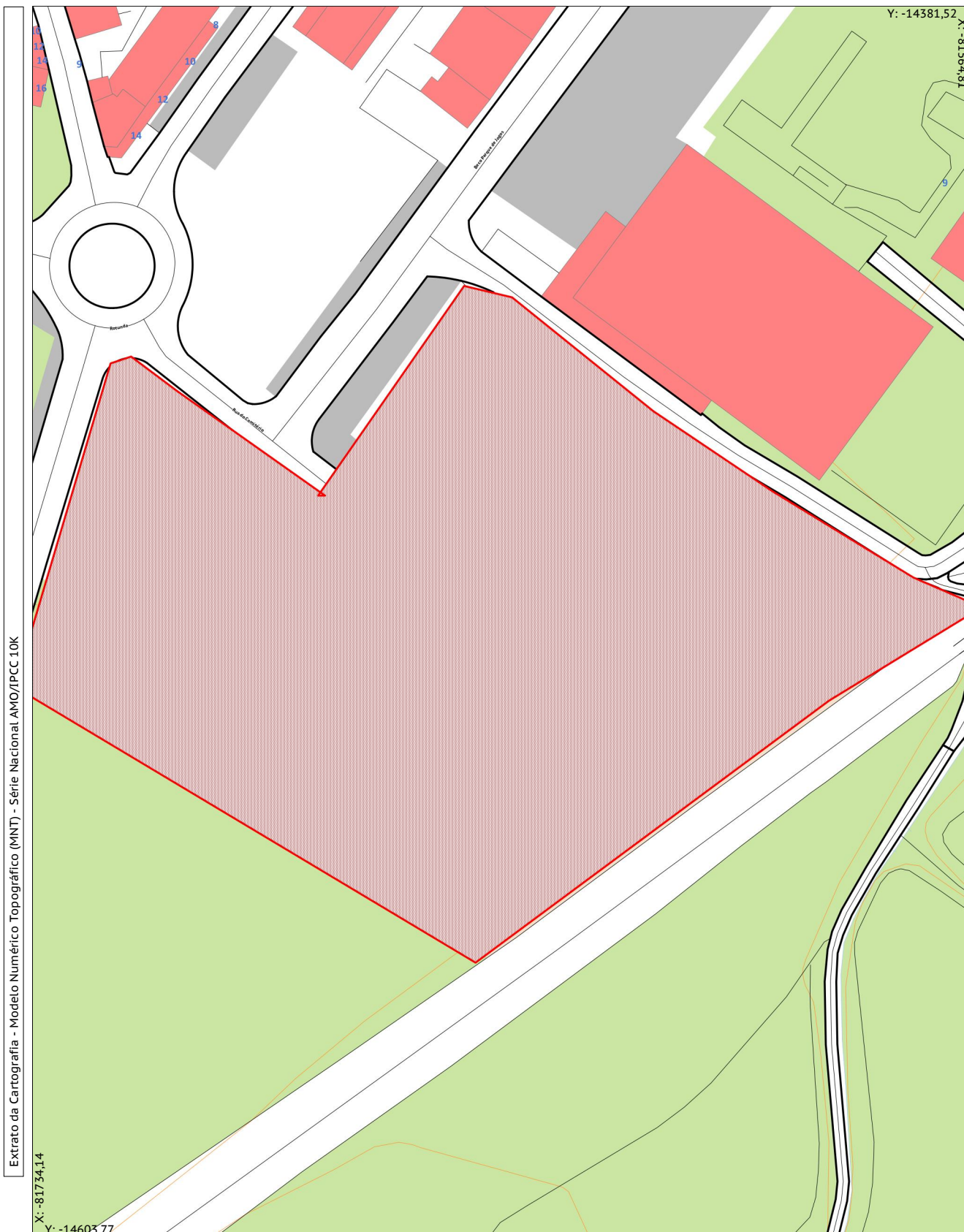
NAZARÉ

MUNICÍPIO DA NAZARÉ
Câmara Municipal

PLANTA CARTOGRÁFICA

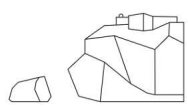
Localização: Beco Parque dos Jogos- Famalicão

Freguesia: FAMALICAO



PT-TM06/ETRS89 - European Terrestrial Reference System 1989

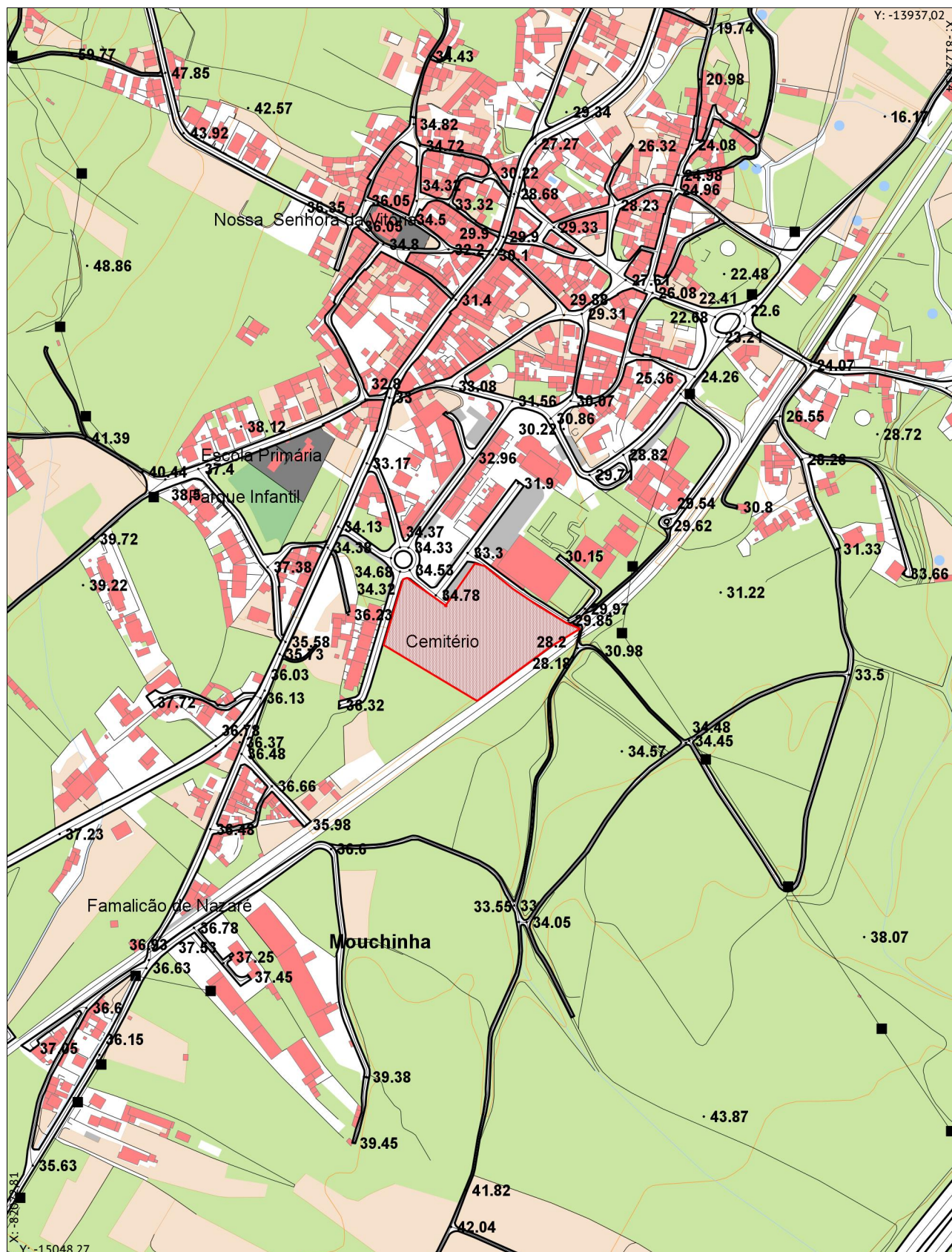
ESCALA: 1:1000

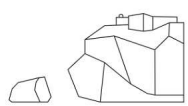


Localização: Beco Parque dos Jogos- Famalicão

Freguesia: FAMILICAO

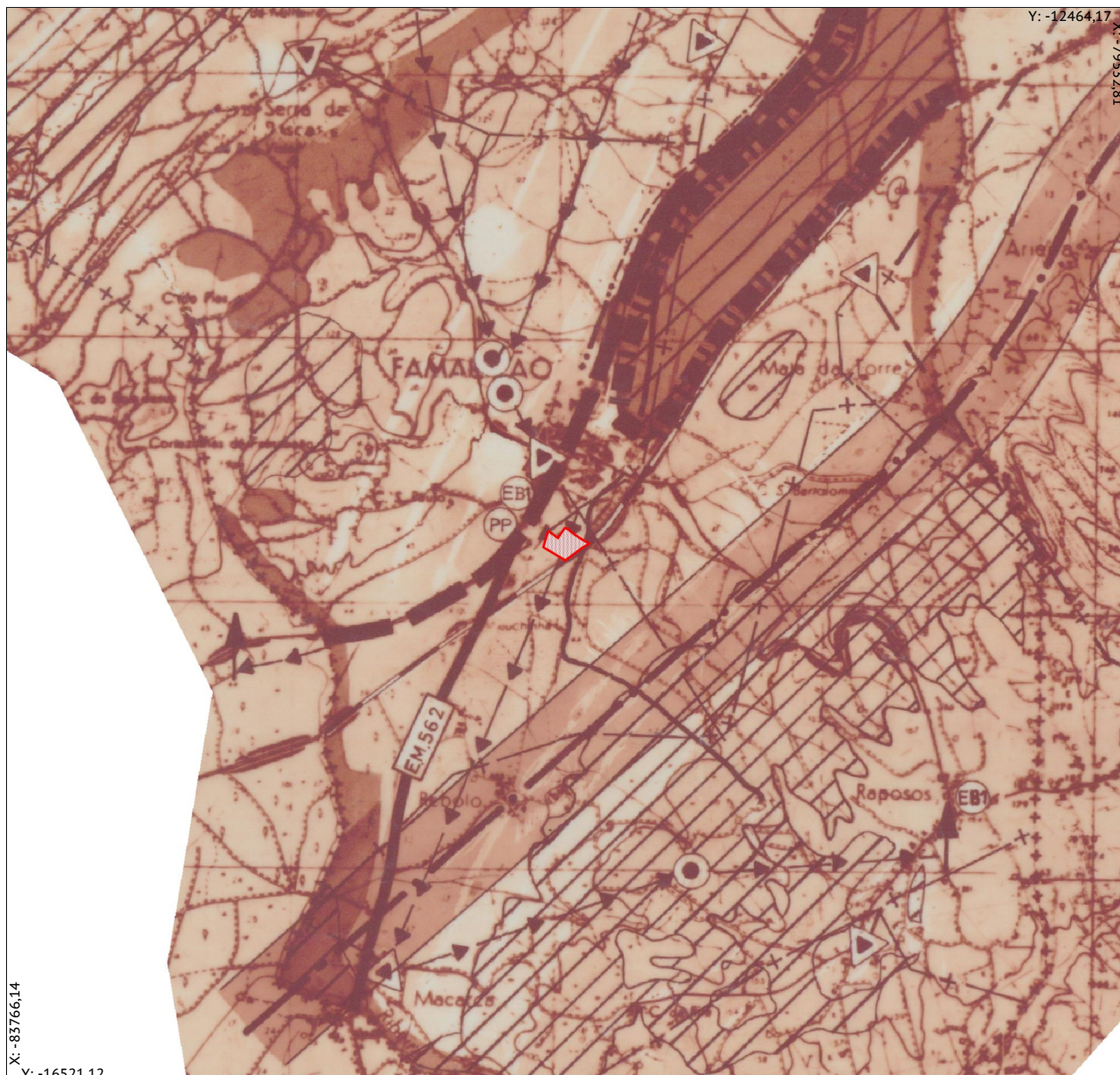
Extrato da Cartografia - Modelo Numérico Topográfico (MNT) - Série Nacional AMO/IPC 10K





Localização: Beco Parque dos Jogos- Famalicão

Freguesia: FAMALICAO



Extrato da Planta de Condicionantes do PMNN - Câmara Municipal da Nazaré, Novembro de 1995, publicada em DR - I Série-B, N.º 13, O 16 de Janeiro de 1997, ratificado pela Resolução do Conselho de Ministros N.º 7/1997

X: -83766,14

Y: -16521,12

LEGENDA

DELIMITAÇÕES

- DO CONCELHO
- DO DOMÍNIO PÚBLICO MARÍTIMO
- DA ÁREA DOMINIAL DO PORTO DA NAZARÉ

PROTECÇÃO DO PAISAGEM E RECURSOS NATURAIS

- REGADIO DOS CAMPOS DE VALADO DE FRADES/MAIORGA
- REGADIO DO PAUL DA CELA
- RESERVA AGRÍCOLA NACIONAL
- RESERVA ECOLÓGICA NACIONAL

OUTROS VALORES NATURAIS

- MATA NACIONAL DE VALADO DE FRADES

PATRIMÓNIO CLASSIFICADO

- MONUMENTO NACIONAL (IGREJA DE S. GÁO)
- IMÓVEL DE INTERESSE PÚBLICO (ERMIDA DE S. S. DOS ANJOS, FORTE DE S. MIGUEL ARCANJO, IGREJA DA MISERICÓRDIA DA PEDERNEIRA)
- VALOR CONCELHIO (ANTIGA CASA DA CÂMARA, FONTE ANTIGA DO FONTE DA VILA, TEATRO CHABY PINHEIRO)
- PATRIMÓNIO ARQUEOLÓGICO (IGREJA DE S. GÁO)

EQUIPAMENTO ESCOLAR

- ESCOLA SECUNDÁRIA
- ESCOLA PREPARATÓRIA
- ENSINO BÁSICO MEDIÁTICO
- ESCOLA PRIMÁRIA
- ESCOLA PRÉ-PRIMÁRIA
- CRECHE
- MARCO GEODÉSICO / MONTE S. BARTOLOMEU
- FAROL

INFRAESTRUTURAS

- REDE VIÁRIA NACIONAL
 - REDE COMPLEMENTAR PROPOSTA IC1
 - OUTRAS ESTRADAS (OE)
 - EN'S DESCLASSIFICADAS
 - EN'S A DESCLASSIFICAR
 - ESTRADAS MUNICIPAIS
 - EN 242 (PROJECTO DE RECTIFICAÇÃO DE TRAÇADO)
- REDE FERROVIÁRIA NACIONAL

REDE DE ÁGUAS

- CAPTAÇÕES
- RESERVATÓRIO EXISTENTE
- CONDUTAS EXISTENTES

REDE DE ESGOTOS

- EMISSÁRIO EXISTENTE
- EMISSÁRIO PROJECTADO
- ESTAÇÃO ELEVATÓRIA EXISTENTE
- ESTAÇÃO ELEVATÓRIA PROJECTADA
- EMISSÁRIO SUBMARINO

REDE ELÉCTRICA

- CORREDOR DE PROTECÇÃO À REDE ELÉCTRICA
- LINHA MÉDIA DE TENSÃO A 30 KV
- LINHA DE ALTA TENSÃO A 60 KV PROJECTADA
- POSTO DE TRANSFORMAÇÃO
- SUB-ESTAÇÃO
- EVENTUAL LOCALIZAÇÃO DA SUB-ESTAÇÃO

Localização: Beco Parque dos Jogos- Famalicão

Freguesia: FAMALICAO

Extrato da Planta de Ordenamento do PMNN - Câmara Municipal da Nazaré, Novembro de 1995, publicada em DR - I Série-B, N.º 13, O 16 de Janeiro de 1997, ratificado pela Resolução do Conselho de Ministros N.º 7/1997



<p>DELIMITAÇÕES</p> <ul style="list-style-type: none"> DO CONCELHO DO DOMÍNIO PÚBLICO MARÍTIMO DA ÁREA DOMINIAL DO PORTO DA NAZARÉ / ÁREA DESTINADA A ATIVIDADES MARÍTIMAS DOS PERÍMETROS URBANOS <p>PROTEÇÃO DA PAISAGEM E RECURSOS NATURAIS</p> <ul style="list-style-type: none"> REGADIO DOS CAMPOS DE VALADO DE FRADES/MAIORGA REGADIO DO PAUL DA CELA RESERVA ECOLÓGICA <p>OUTROS VALORES NATURAIS</p> <ul style="list-style-type: none"> MATA NACIONAL DE VALADO DE FRADES <p>ESPAÇOS NATURAIS DE PROTEÇÃO DA PAISAGEM</p> <ul style="list-style-type: none"> FRENTE DE MAR <p>ESPAÇOS CULTURAIS</p> <p>PATRIMÓNIO CLASSIFICADO</p> <ul style="list-style-type: none"> CENTRO HISTÓRICO MONUMENTO NACIONAL IMÓVEL DE INTERESSE PÚBLICO VALOR CONCELHIO PATRIMÓNIO ARQUEOLÓGICO <p>INVENTÁRIO MUNICIPAL DO PATRIMÓNIO</p> <ul style="list-style-type: none"> IMÓVEL NÃO CLASSIFICADO SÍTIO PATRIMÓNIO ARQUEOLÓGICO NÃO CLASSIFICADO 	<p>ESPAÇOS CANAIS</p> <p>REDE VIÁRIA NACIONAL</p> <ul style="list-style-type: none"> REDE COMPLEMENTAR (IC) OUTRAS ESTRADAS (OE) EN'S DESCLASSIFICADAS EN'S A DESCLASSIFICAR EN 242 (RECTIFICAÇÃO DO TRAÇADO - PROJECTO) ESTRADAS MUNICIPAIS <p>REDE FERROVIÁRIA</p> <ul style="list-style-type: none"> REDE DE ÁGUAS CAPTAÇÕES RESERVATÓRIO EXISTENTE CONDUITA EXISTENTE <p>REDE DE ESGOTOS</p> <ul style="list-style-type: none"> EMISSÁRIO EXISTENTE EMISSÁRIO PROJECTADO ESTAÇÃO ELEVATÓRIA EXISTENTE ESTAÇÃO ELEVATÓRIA PROJECTADA ESTAÇÃO DE TRATAMENTO DE ÁGUAS RESIDUAIS <p>REDE ELÉCTRICA</p> <ul style="list-style-type: none"> CORREDOR DE PROTECÇÃO À REDE ELÉCTRICA LINHA MÉDIA DE TENSÃO A 30 KV LINHA DE ALTA TENSÃO A 60 KV PROJECTADA PT SUB-ESTAÇÃO EVENTUAL LOCALIZAÇÃO DA SUB-ESTAÇÃO 	<p>ATERRO SANITÁRIO</p> <ul style="list-style-type: none"> EMISSÁRIO SUBMARINO <p>ESPAÇOS AGRÍCOLAS</p> <ul style="list-style-type: none"> AGRICULTURA INTENSIVA ÁREAS DE REGADIO/OUTRAS ÁREAS DA RAN OUTRAS ÁREAS AGRÍCOLAS <p>ESPAÇOS FLORESTAIS</p> <ul style="list-style-type: none"> ESPAÇO URBANO ZONA VERDE DE PROTECÇÃO INTEGRAL ZONA VERDE DE USO COLETIVO ESPAÇO URBANIZÁVEL ZONA DE DESENVOLVIMENTO TURÍSTICO DA PEDERNEIRA ESPAÇO DE DESENVOLVIMENTO TURÍSTICO <p>EQUIPAMENTOS COLECTIVOS</p> <ul style="list-style-type: none"> EXISTENTES PROPOSTOS CH - CRECHE PP - ESCOLA PRÉ-PRIMÁRIA EB1 - ESCOLA PRIMÁRIA EB2 - ESCOLA PREPARATÓRIA ES - ESCOLA SECUNDÁRIA BM - ENSINO BÁSICO MEDICATO CS - ESCOLA EB2.3 CS - CENTRO DE SAÚDE CC - CENTRO COORDENADOR H - HOSPITAL T - TRIBUNAL CC - CENTRO CULTURAL CG - CENTRO DE CONGRESSOS S - SILO AUTOMÓVEL D - DESPORTO h - EQUIPAMENTO HOTELEIRO t - EQUIPAMENTO TURÍSTICO PU - PARQUE URBANO PC - PARQUE DE CAMPISMO 	<p>REDE URBANA</p> <ul style="list-style-type: none"> A - SEDE DO CONCELHO B - SEDE DE FREGUESIA C - LUGARES COM MAIS DE 500 HABITANTES <p>ESPAÇOS INDUSTRIAIS</p> <ul style="list-style-type: none"> EXISTENTES PROPOSTOS <p>UNIDADES OPERATIVAS DE PLANEAMENTO E GESTÃO</p> <ul style="list-style-type: none"> UOP01 - PU DA NAZARÉ UOP02 - PP DE SALVAGUARDA E VALORIZAÇÃO DA NAZARÉ UOP03 - PP DE SALVAGUARDA E VALORIZAÇÃO DO SÍTIO UOP04 - PP DE SALVAGUARDA E VALORIZAÇÃO DO L. DA PEDERNEIRA UOP05 - PP DA TAPADA DO SÍTIO UOP06 - PP DA ENCOSTA NORTE UOP07 - PP DE CAIXIS UOP08 - PMOT DA Z. DESENVOLVIMENTO TURÍSTICO DA PEDERNEIRA UOP09 - PU DE VALADO DOS FRADES UOP10 - PMOT ZONA INDUSTRIAL DE VALADO DOS FRADES UOP11 - PU DE FAMALICÃO UOP12 - PMOT Z. INDUSTRIAL DE FAMALICÃO UOP13 - PMOT DA ZONA DESENVOLVIMENTO TURÍSTICO
---	---	---	--